

Mapa do celów projektowych

Skala 1:500

RYPIN dz. nr 765/10, 765/7, 824/5, 827/9

041201_1 – Rypin

0001 – Rypin

Identyfikator zgłoszenia : GiK.6640.925.2017

Układ współrzędnych prostokątnych płaskich : PL-2000 strefa 6

Układ wysokości : Kronsztadt 60

Godło mapy : 6.192.32.15.1.4

Data opracowania 17.07.2017 r.

- Dla nieruchomości stanowiących działki ewidencyjne numer 765/7, 824/5 i 827/9
brak służebności gruntowych.


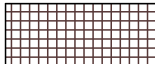





- Dla działki 765/10 w KW nr WL1Y/00005987/3 wpisano służebność przejazdu i przechodu
na rzecz każdorazowych właścicieli działek numer 764/11 i 765/3 objętych KW nr WL1Y/00015869/3.

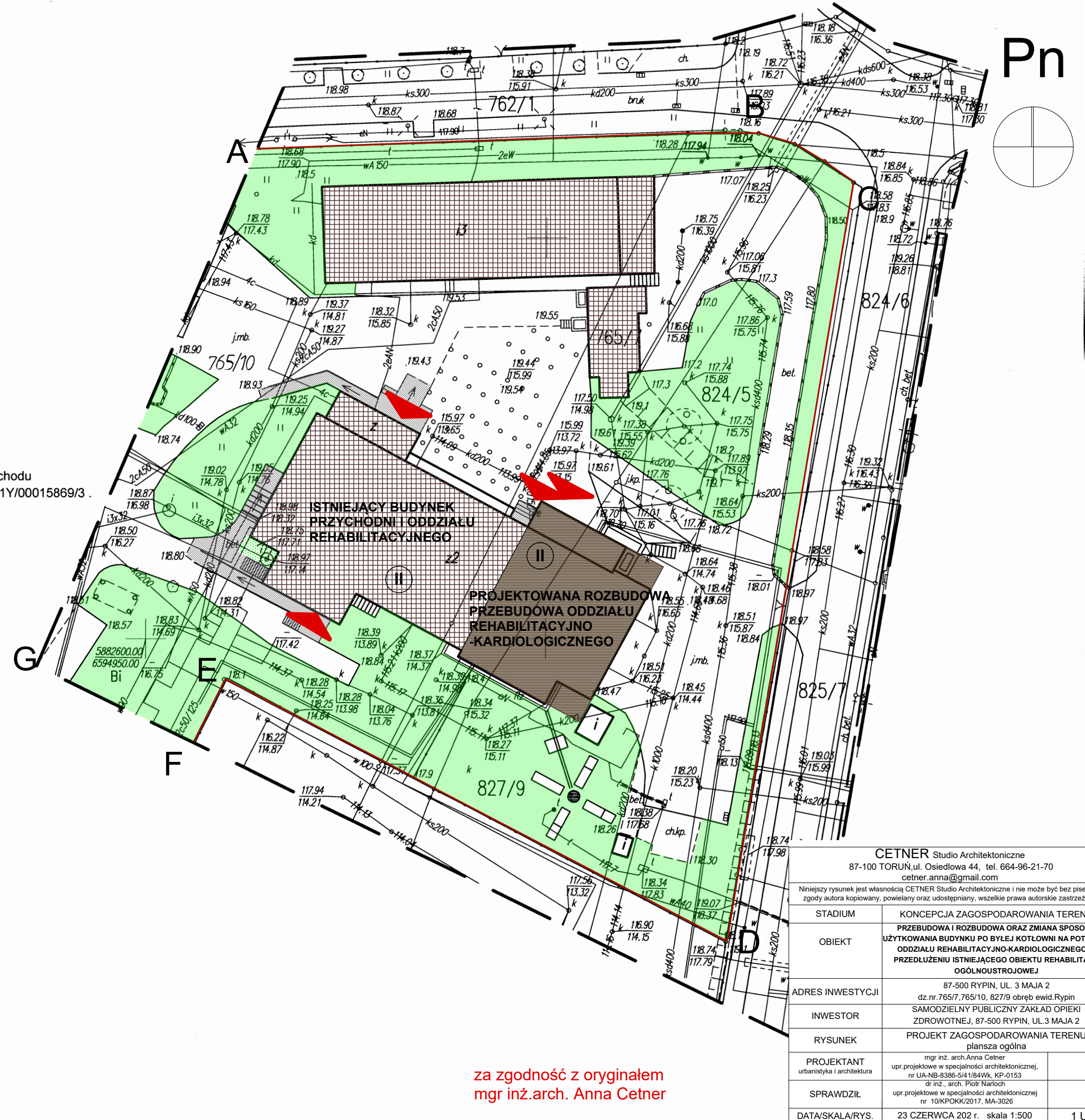
Rozporządzenie MSWiA z dnia 9 listopada 2011 r.
(Dz. U. z 2011 r. Nr 263, poz. 1572)

Geodeta Powiatowy
Jan Zdzitkiewicz
1957

Poświadczam, że niniejszy dokument został opracowany
w wyniku prac geodezyjnych i kartograficznych, których rezultaty
zawiera operat techniczny wpisany do ewidencji materiałów
państwowego zasobu geodezyjnego i kartograficznego.

Organ prowadzący państwowy zasób geodezyjny i kartograficzny	STAROSTA RYPIŃSKI
Identyfikator ewidencyjny materiału zasobu – operatu technicznego	P.0412.20.GiK.6640.925.2017
Data wpisania operatu technicznego do ewidencji materiałów zasobu	21.07.2017
Imię, nazwisko i podpis osoby reprezentującej organ	Z up. STAROSTY mgr inż. Tomasz Sugalski Geodeta Powiatowy Kierownik Wydziału Geodezji, Kartografii i Katastru

-  Projektowany budynek
-  Istniejący budynek
-  Tereny biologicznie czynne
-  Tereny utwardzone betonowymi elementami drobnowym. - istn. chodniki, schody, pochylnie
-  A, B, C, D..... Granice działek
-  Wejścia do budynku
-  Kondygnacje nadziemne



za zgodność z oryginałem
mgr inż. arch. Anna Cetner

CETNER Studio Architektoniczne 87-100 TORUŃ, ul. Osiedlowa 44, tel. 664-96-21-70 cetner.anna@gmail.com	
Niniejszy rysunek jest własnością CETNER Studio Architektoniczne i nie może być bez pisemnej zgody autora kopiowany, powielany oraz udostępniany, wszelkie prawa autorskie zastrzeżone	
STADIUM	KONCEPCJA ZAGOSPODAROWANIA TERENU
OBIEKT	PRZEBUDOWA I ROZBUDOWA ORAZ ZMIANA SPOSOBU UŻYTKOWANIA BUDYNKU PO BYLEJ KOTŁOWNI NA POTRZEBY ODDZIAŁU REHABILITACYJNO-KARDIOLOGICZNEGO W PRZEDŁUŻENIU ISTNIEJĄCEGO OBIEKTU REHABILITACJI OGÓLNOUSTROJOWEJ
ADRES INWESTYCJI	87-500 RYPIN, UL. 3 MAJA 2 dz.nr.765/7, 765/10, 827/9 obręb ewid. Rypin
INWESTOR	SAMODZIELNY PUBLICZNY ZAKŁAD OPIEKI ZDROWOTNEJ, 87-500 RYPIN, UL. 3 MAJA 2
RYSunEK	PROJEKT ZAGOSPODAROWANIA TERENU plansza ogólna
PROJEKTANT	mgr inż. arch. Anna Cetner upr. projektowe w specjalności architektonicznej, nr UA-NB-9386-54418414, KP-0153
SPRAWDZIŁ	mgr inż. arch. Piotr Narloch upr. projektowe w specjalności architektonicznej nr 10/KPOK/2017, MA-3026
DATA/SKALA/RYS.	23 CZERWCA 202 r. skala 1:500 1 U